

## ประกาศคณะกรรมการประมงประจำจังหวัดเพชรบูรณ์

เรื่อง กำหนดเขตพื้นที่รักษาพันธุ์สัตว์น้ำ

พ.ศ. ๒๕๖๑

โดยที่จับสัตว์น้ำในจังหวัดเพชรบูรณ์ มีสภาพพื้นที่ที่มีความเหมาะสมต่อการบำรุงรักษาเพื่อเป็นแหล่งที่อยู่อาศัย แพร่ขยายพันธุ์ วางไข่และเลี้ยงตัวในวัยอ่อนของสัตว์น้ำ ประกอบกับบริเวณดังกล่าวมีการทำการประมงอยู่เป็นจำนวนมากซึ่งหากปล่อยให้มีการทำการประมงได้อย่างเสรีโดยไม่มีพื้นที่ที่เป็นแหล่งหลบซ่อนอาศัยของสัตว์น้ำ อาจทำให้ปริมาณสัตว์น้ำในแหล่งน้ำลดน้อยถอยลง และกระทบต่อความสมดุลตามธรรมชาติได้ จึงสมควรกำหนดมาตรการอนุรักษ์และการบริหารจัดการให้เกิดความสมดุลทางธรรมชาติ และรักษาทรัพยากรสัตว์น้ำและระบบนิเวศของแหล่งน้ำดังกล่าวไว้อย่างยั่งยืนตามหลักการป้องกันล่วงหน้า ประกอบกับความในมาตรา ๕๖ แห่งพระราชกำหนดการประมง พ.ศ. ๒๕๕๘ บัญญัติห้ามมิให้ผู้ใดจับสัตว์น้ำในเขตพื้นที่รักษาพันธุ์สัตว์น้ำตามที่รัฐมนตรีหรือคณะกรรมการประมงประจำจังหวัดโดยอนุมัติรัฐมนตรีประกาศกำหนด

อาศัยอำนาจตามความในมาตรา ๒๘ วรรคหนึ่ง (๓) ประกอบมาตรา ๕๖ แห่งพระราชกำหนดการประมง พ.ศ. ๒๕๕๘ คณะกรรมการประมงประจำจังหวัดเพชรบูรณ์ โดยอนุมัติรัฐมนตรีว่าการกระทรวงเกษตรและสหกรณ์ ออกประกาศไว้ ดังต่อไปนี้

ข้อ ๑ ให้ที่จับสัตว์น้ำดังต่อไปนี้ เป็นเขตพื้นที่รักษาพันธุ์สัตว์น้ำ

(๑) อ่างเก็บน้ำห้วยเล็ง บริเวณท้องที่ ตำบลโคกปรัง อำเภอวิเชียรบุรี เนื้อที่ประมาณ ๑๕๗.๕๐ ไร่ ตามแผนที่แสดงแนวเขตที่กำหนด หมายเลข ๑/๕ แนบท้ายประกาศนี้

(๒) หนองเกาะ บริเวณท้องที่ ตำบลนาเกาะ อำเภอหล่มเก่า เนื้อที่ประมาณ ๑๑.๒๕ ไร่ ตามแผนที่แสดงแนวเขตที่กำหนด หมายเลข ๒/๕ แนบท้ายประกาศนี้

(๓) แก่งบางระจัน บริเวณท้องที่ ตำบลหนองแม่นา อำเภอเขาค้อ เนื้อที่ประมาณ ๑๐ ไร่ ตามแผนที่แสดงแนวเขตที่กำหนด หมายเลข ๓/๕ แนบท้ายประกาศนี้

(๔) แหล่งน้ำสาธารณะบึงกระจับ บริเวณท้องที่ ตำบลบึงกระจับ อำเภอวิเชียรบุรี เนื้อที่ประมาณ ๒๖.๗๕ ไร่ ตามแผนที่แสดงแนวเขตที่กำหนด หมายเลข ๔/๕ แนบท้ายประกาศนี้

(๕) อ่างเก็บน้ำห้วยป่าแดง บริเวณท้องที่ ตำบลป่าเลา อำเภอเมืองเพชรบูรณ์ เนื้อที่ประมาณ ๑๘๕ ไร่ ตามแผนที่แสดงแนวเขตที่กำหนด หมายเลข ๕/๕ แนบท้ายประกาศนี้

ข้อ ๒ ประกาศนี้ให้ใช้บังคับตั้งแต่วันถัดจากวันประกาศในราชกิจจานุเบกษาเป็นต้นไป

ประกาศ ณ วันที่ ๑๑ เมษายน พ.ศ. ๒๕๖๑


พิบูลย์ หัตถกิจโกศล

ผู้ว่าราชการจังหวัดเพชรบูรณ์

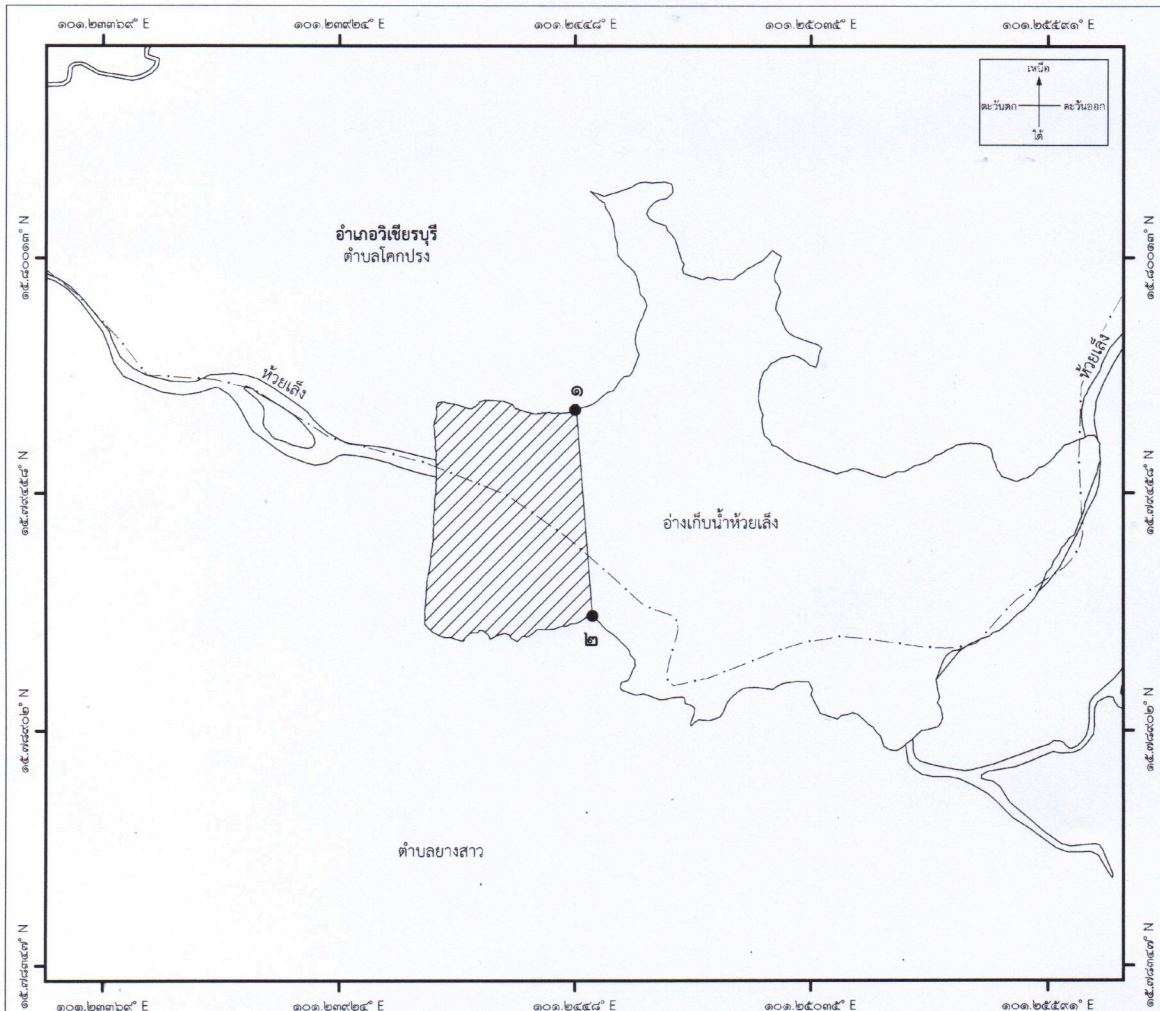
ประธานคณะกรรมการประมงประจำจังหวัดเพชรบูรณ์

แผนที่ท้ายประกาศคณะกรรมการประมงประจำจังหวัดเพชรบูรณ์  
เรื่อง กำหนดเขตพื้นที่รักษาพันธุ์สัตว์น้ำ พ.ศ. ๒๕๖๑

มาตราส่วน ๑ : ๑๕,๐๐๐



แผนที่หมายเลข ๑/๕



เครื่องหมาย

- จุดที่กำหนด
- ▨ เขตรักษาพันธุ์สัตว์น้ำ
- ~ แหล่งน้ำ
- ~ แม่น้ำ
- - - - - เขตตำบล

พิกัดภูมิศาสตร์

จุดที่	ละติจูดเหนือ	ลองจิจูดตะวันออก
๑	๑๕.๗๙๖๕๓°	๑๐๑.๒๔๔๘๐°
๒	๑๕.๗๙๑๖๙°	๑๐๑.๒๔๕๒๑°

ว่าที่ร้อยตรี

(ชัยรัตน์ พุ่มช่วย)  
ประมงจังหวัดเพชรบูรณ์


(นายพิบูลย์ หัตถกิจโกศล)  
ผู้ว่าราชการจังหวัดเพชรบูรณ์

ประธานคณะกรรมการประมงประจำจังหวัดเพชรบูรณ์

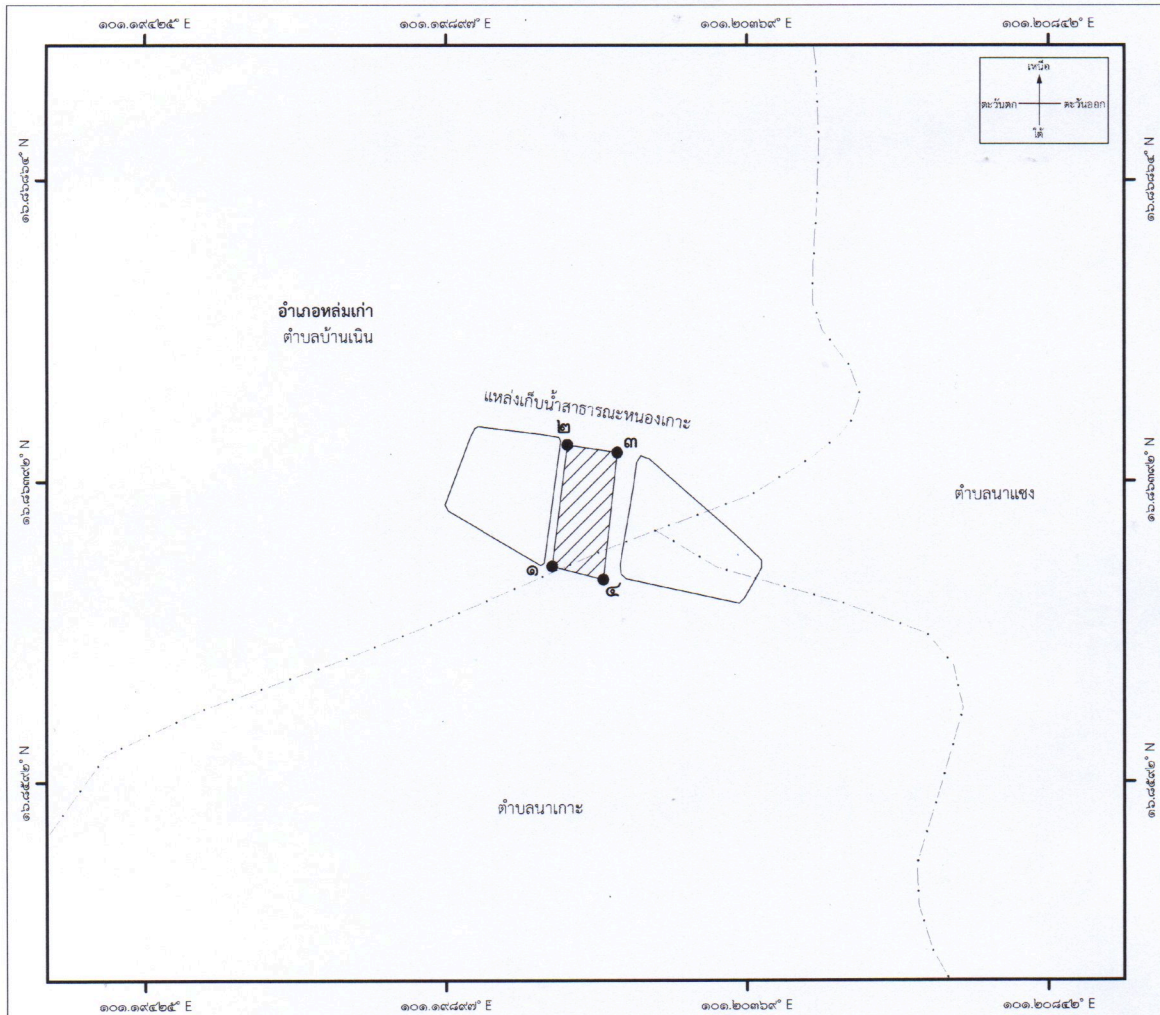
Datum : WGS1984

แผนที่ท้ายประกาศคณะกรรมการประมงประจำจังหวัดเพชรบูรณ์  
เรื่อง กำหนดเขตพื้นที่รักษาพันธุ์สัตว์น้ำ พ.ศ. ๒๕๖๑

มาตราส่วน ๑ : ๑๐,๐๐๐



แผนที่หมายเลข ๒/๕



เครื่องหมาย

- จุดที่กำหนด
- เขตรักษาพันธุ์สัตว์น้ำ
- แหล่งน้ำ
- เขตตำบล

พิกัดภูมิศาสตร์

จุดที่	ละติจูดเหนือ	ลองจิจูดตะวันออก
๑	๑๖.๘๖๒๕๙°	๑๐๑.๒๐๐๖๔°
๒	๑๖.๘๖๔๔๙°	๑๐๑.๒๐๐๘๘°
๓	๑๖.๘๖๔๓๗°	๑๐๑.๒๐๑๖๖°
๔	๑๖.๘๖๒๓๘°	๑๐๑.๒๐๑๔๔°

ว่าที่ร้อยตรี


(ชัยรัตน์ พุ่มช่วย)  
ประมงจังหวัดเพชรบูรณ์

(นายพิบูลย์ หัตถกิจโกศล)  
ผู้ว่าราชการจังหวัดเพชรบูรณ์  
ประธานคณะกรรมการประมงประจำจังหวัดเพชรบูรณ์

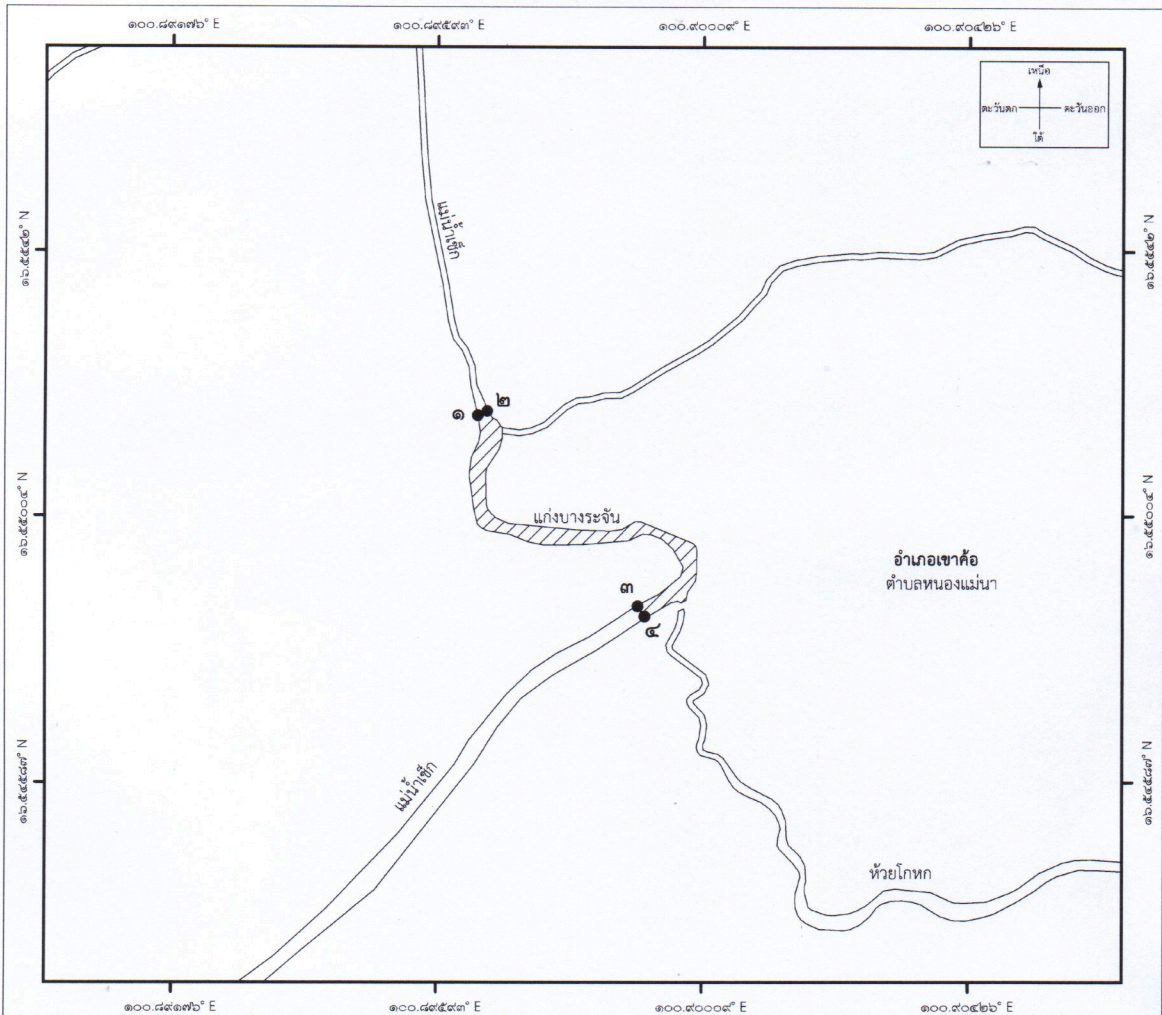
Datum : WGS1984

แผนที่ท้ายประกาศคณะกรรมการประมงประจำจังหวัดเพชรบูรณ์  
เรื่อง กำหนดเขตพื้นที่รักษาพันธุ์สัตว์น้ำ พ.ศ. ๒๕๖๑

มาตราส่วน ๑ : ๑๐,๐๐๐



แผนที่หมายเลข ๓/๕



เครื่องหมาย

- จุดที่กำหนด
- เขตรักษาพันธุ์สัตว์น้ำ
- แม่น้ำ

พิกัดภูมิศาสตร์

จุดที่	ละติจูดเหนือ	ลองจิจูดตะวันออก
๑	๑๖.๕๕๑๖๑°	๑๐๐.๘๙๖๕๖°
๒	๑๖.๕๕๑๖๘°	๑๐๐.๘๙๖๗๑°
๓	๑๖.๕๕๘๖๒°	๑๐๐.๘๙๙๐๘°
๔	๑๖.๕๕๘๕๖°	๑๐๐.๘๙๙๑๙°

ว่าที่ร้อยตรี

(ชัยรัตน์ พุ่มช่วย)  
ประมงจังหวัดเพชรบูรณ์

(นายพิบูลย์ หัตถกิจโกศล)


ผู้ว่าราชการจังหวัดเพชรบูรณ์

ประธานคณะกรรมการประมงประจำจังหวัดเพชรบูรณ์

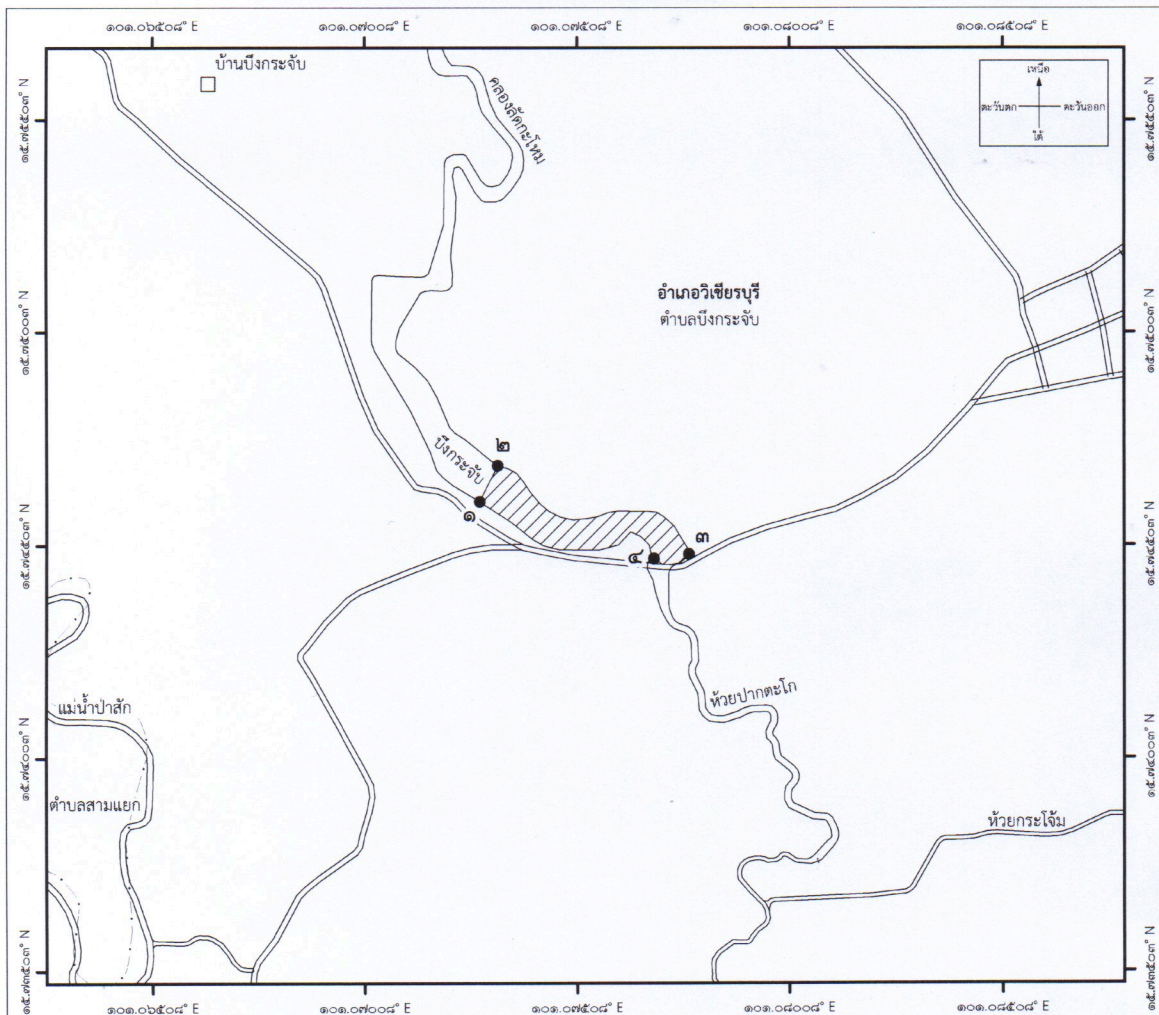
Datum : WGS1984

แผนที่ท้ายประกาศคณะกรรมการประมงประจำจังหวัดเพชรบูรณ์  
เรื่อง กำหนดเขตพื้นที่รักษาพันธุ์สัตว์น้ำ พ.ศ. ๒๕๖๑

มาตราส่วน ๑ : ๑๕,๐๐๐



แผนที่หมายเลข ๔/๕



เครื่องหมาย

- จุดที่กำหนด
- ▨ เขตรักษาพันธุ์สัตว์น้ำ
- หมู่บ้าน
- ~ แม่น้ำ
- == ถนน
- - - เขตตำบล

พิกัดภูมิศาสตร์

จุดที่	ละติจูดเหนือ	ลองจิจูดตะวันออก
๑	๑๕.๗๔๖๐๕°	๑๐๑.๐๗๒๗๙°
๒	๑๕.๗๔๖๘๙°	๑๐๑.๐๗๓๒๑°
๓	๑๕.๗๔๔๘๒°	๑๐๑.๐๗๗๗๑°
๔	๑๕.๗๔๔๗๒°	๑๐๑.๐๗๖๘๙°

ว่าที่ร้อยตรี

(ชัยรัตน์ พุ่มช่วย)  
ประมงจังหวัดเพชรบูรณ์


(นายพิบูลย์ หัตถกิจโกศล)

ผู้ว่าราชการจังหวัดเพชรบูรณ์  
ประธานคณะกรรมการประมงประจำจังหวัดเพชรบูรณ์

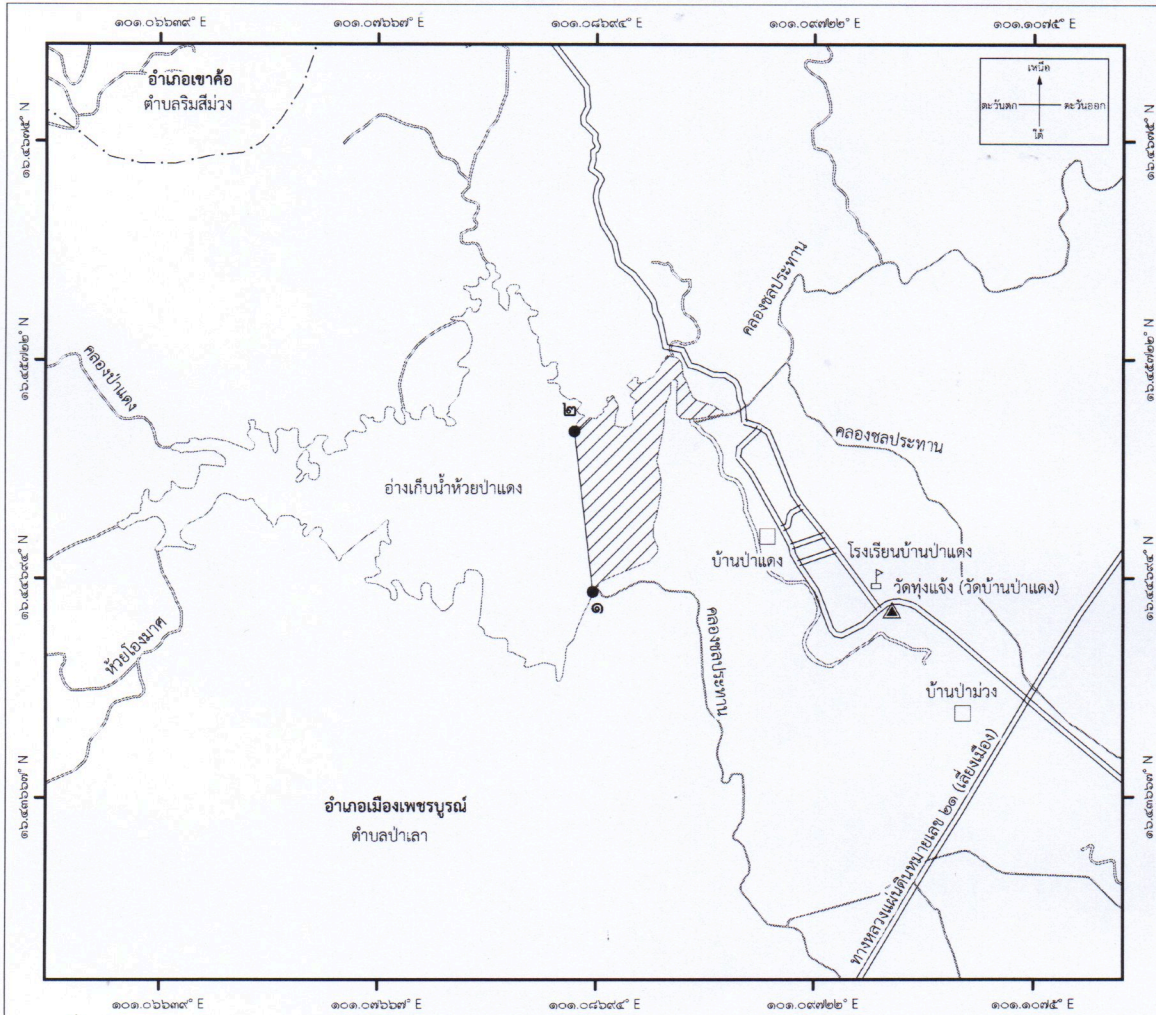
Datum : WGS1984

แผนที่ท้ายประกาศคณะกรรมการประมงประจำจังหวัดเพชรบูรณ์  
เรื่อง กำหนดเขตพื้นที่รักษาพันธุ์สัตว์น้ำ พ.ศ. ๒๕๖๑

มาตราส่วน ๑ : ๓๐,๐๐๐



แผนที่หมายเลข ๕/๕



เครื่องหมาย

- จุดที่กำหนด
- ▨ เขตรักษาพันธุ์สัตว์น้ำ
- ▭ โรงเรียน
- ▲ วัด
- หมู่บ้าน
- ~ แหล่งน้ำ
- ~ แม่น้ำ
- == ถนน
- - - เขตอำเภอ

พิกัดภูมิศาสตร์

จุดที่	ละติจูดเหนือ	ลองจิจูดตะวันออก
๑	๑๖.๔๔๖๓๐°	๑๐๑.๐๘๖๗๙°
๒	๑๖.๔๕๓๘๒°	๑๐๑.๐๘๕๕๓°

ว่าที่ร้อยตรี

(ชัยรัตน์ พุ่มช่วย)  
ประมงจังหวัดเพชรบูรณ์

(นายพิบูลย์ หัตถกิจโกศล)  
ผู้ว่าราชการจังหวัดเพชรบูรณ์  
ประธานคณะกรรมการประมงประจำจังหวัดเพชรบูรณ์

Datum : WGS1984